



Col de la Faucille
Mijoux
Les Rousses

Divonne-les-Bains

ANNEAU DU LHC

Échenevex

Cessy

Versonnex

ENVIRONNEMENT

Ornex

Prévessin

Ferney-Voltaire

Sergy

St-Genis-Pouilly

Meyrin

Genève

Thoiry
Bellegarde-sur-Valsuzine

-  Office de tourisme
-  Emplacement de la plate-forme
-  Meyrinroule!

-  CERN
-  PASSEPORT Big Bang

ANNECY LYON

LAUSANNE

Étape ATLAS → Étape CCC

3.4 km | ⌚ 18 min |

Départ
Étape ATLAS
Esplanade des Particules | Meyrin | CH
46.233429°N, 6.054022°E

Arrivée
Étape Centre de Contrôle
Prévinssin-Moëns | FR
46.254716°N, 6.059168°E

Depuis l'étape ATLAS, suivez l'Esplanade des Particules en direction de Genève. Au premier rond-point, prenez le Chemin des Pommeries à gauche. Suivez le balisage Étape Centre de Contrôle jusqu'à l'arrivée.

[A voir sur le chemin](#)

Le Terrain Jakob
Cette ancienne colonie de vacances vous accueille aujourd'hui avec une aire de jeux et de pique-nique.



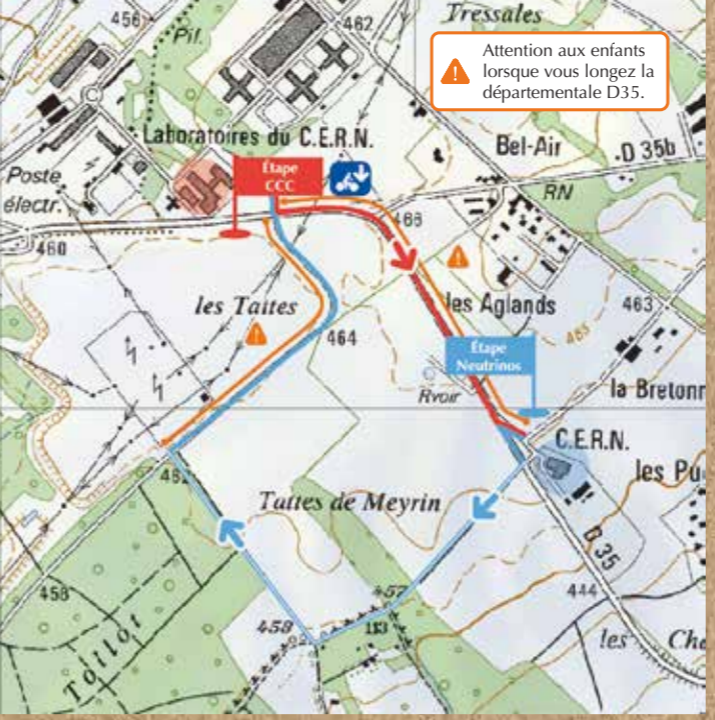
Étape CCC → Étape Neutrinos

1 km | ⌚ 5 min |

Départ
Étape Centre de Contrôle
Prévinssin-Moëns | FR
46.254716°N, 6.059168°E

Arrivée
Étape Neutrinos
Prévinssin-Moëns | FR
46.249278°N, 6.067911°E

Depuis l'étape Centre de Contrôle, tournez à gauche en direction de Prévinssin-Moëns et continuez sur la D35 en suivant le balisage Étape Neutrinos. L'étape est sur votre gauche en contrebas de la route.



Étape Neutrinos → Étape ALICE

9 km | ⌚ 45 min |

Départ
Étape Neutrinos
Prévinssin-Moëns | FR
46.249278°N, 6.067911°E

Arrivée
Étape ALICE | Sergy | FR
46.50912°N, 6.021482°E

Depuis l'étape Neutrinos, tournez à droite et longez la D35. Au croisement, prenez à droite et suivez le balisage Étape ALICE jusqu'au chemin de la Tatte à Saint-Genis-Pouilly. L'arrivée est au bout du chemin.

[A voir sur le chemin](#)

Le château de Prévinssin-Moëns
La promenade de la Manchette
L'église de Saint-Genis-Pouilly
C'est le plus vieux édifice religieux du Pays de Gex.



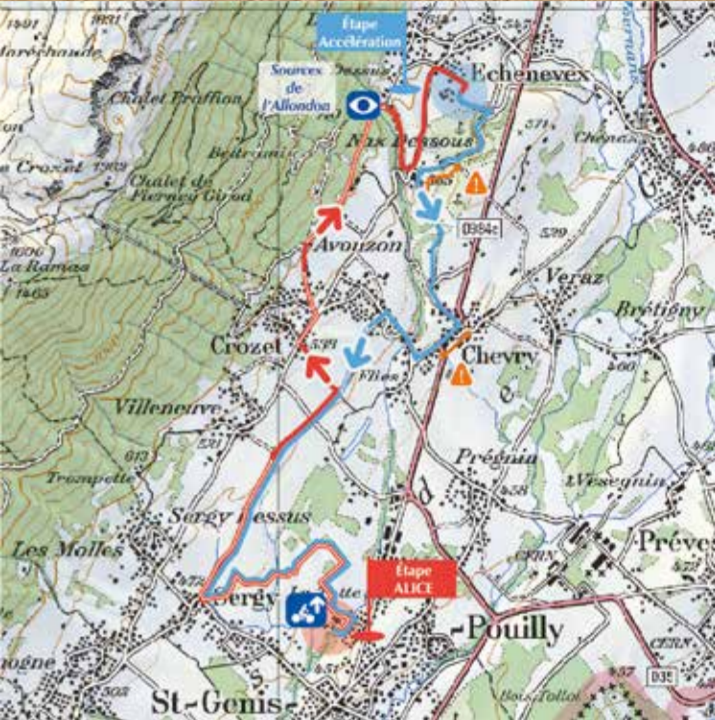
Étape ALICE → Étape Accélération

13 km | ⌚ 1h15 |

Départ
Étape ALICE
Sergy | FR
46.250912°N, 6.021482°E

Arrivée
Étape Accélération
Échenevex | FR
46.304173°N, 6.037543°E

Depuis l'étape ALICE, prenez le chemin de la Tatte sur votre gauche et suivez le balisage Étape Accélération jusqu'à l'arrivée.



Étape Accélération → Étape CMS

7 km | ⌚ 40 min |

Départ
Étape Accélération
Échenevex | FR
46.304173°N, 6.037543°E

Arrivée
Étape CMS
Cessy | FR
46.310654°N, 6.077566°E

Depuis l'étape Accélération, prenez la route de la Vie Chenailles sur votre gauche, puis le chemin de la Vie Margoy et suivez le balisage Étape CMS jusqu'à l'arrivée.

[A voir sur le chemin](#)

Vous pouvez également faire le tour du site CMS en contournant tout droit sur le chemin du Milieu. Vous arriverez à un petit bassin avant de reprendre le chemin qui mène à CMS.



Étape CMS → Étape Envir.t

17 km | ⌚ 37 min |

Départ
Étape CMS
Cessy | FR
46.310654°N, 6.077566°E

Arrivée
Étape Environnement
Versonnex | FR
46.293093°N, 6.112523°E

Depuis l'étape CMS, prenez le chemin qui longe la départementale D15G en direction de Cessy. Au rond-point, prenez la première sortie en direction de Tutegnay et suivez le balisage Étape Environnement jusqu'à l'arrivée.

[A voir sur le chemin](#)

L'étang de Cessy
Les Bois de sous Villars Dame



Étape Envir.t → Étape Cryogénie

4.5 km | ⌚ 23 min |

Départ
Étape Environnement
Versonnex | FR
46.293093°N, 6.112523°E

Arrivée
Étape Cryogénie
Ornex | FR
46.234007°N, 6.114076°E

Depuis l'étape Environnement, frontez le chemin qui longera la frontière suisse en direction du Pont de Bossy. Prenez sur votre gauche le chemin de la Vieille Bâtie et suivez le balisage Étape Cryogénie.

[A voir sur le chemin](#)

Vous passerez à travers les vignes de Collex-Bossy.



Étape Cryogénie → Étape LHCB

2.4 km | ⌚ 22 min |

Départ
Étape Cryogénie
Ornex | FR
46.265961°N, 6.114076°E

Arrivée
Étape LHCB
Ferney-Voltaire | FR
46.241406°N, 6.096072°E

Depuis l'étape Cryogénie, prenez la route en direction du lycée de Ferney-Voltaire. Au rond-point, prenez la première sortie sur l'Avenue de Vessy. Suivez le balisage Étape LHCB jusqu'à l'arrivée, après la zone commerciale du Bois Candide.



Étape LHCB → Étape Précision

3.6 km | ⌚ 19 min |

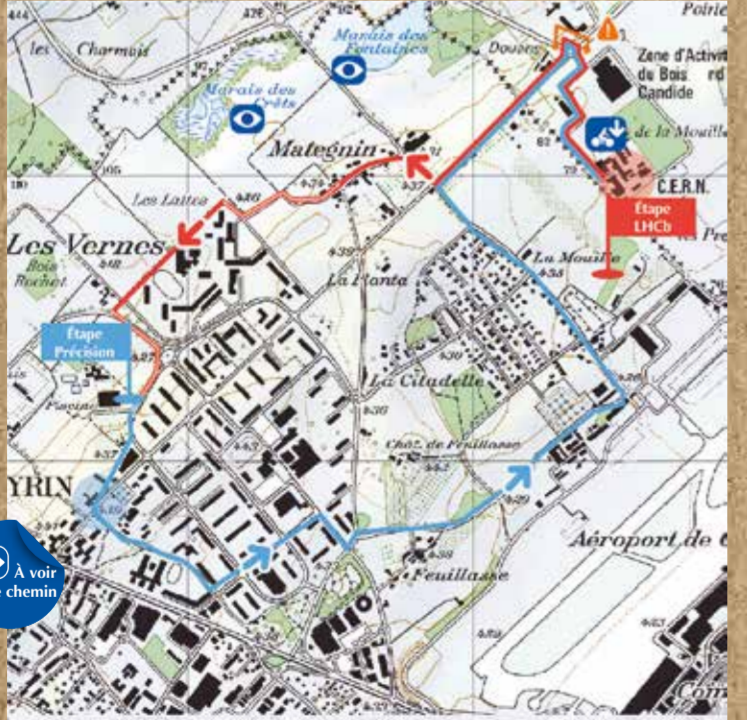
Départ
Étape LHCB
Ferney-Voltaire | FR
46.241406°N, 6.096072°E

Arrivée
Étape Précision
Meyrin | CH
46.234007°N, 6.07507°E

Depuis l'étape LHCB, prenez le chemin du Bois Candide jusqu'au rond-point. Prenez la direction de Mategnin sur votre gauche et suivez le balisage Étape Précision.

[A voir sur le chemin](#)

La réserve naturelle de Mategnin les Crés
Le marais des Fontaines



Étape Précision → Étape ATLAS

2.3 km | ⌚ 12 min |

Départ
Étape Précision
Meyrin | CH
46.234007°N, 6.07507°E

Arrivée
Étape ATLAS
Esplanade des Particules | Meyrin | CH
46.233429°N, 6.054022°E

Depuis l'étape Précision, revenez en arrière en direction de l'Auberge Communale, et suivez le balisage Étape ATLAS jusqu'à l'arrivée.



Comment participer :
Carnet de participation : CERN, sur demande de l'Auberge Communale de Ferney-Voltaire. Matériel : 100 exemplaires à télécharger sur [www.cern.ch/passport-bigbang](#).

Location de vélo
Eco-corner Meyrin/Ornex, 1 Avenue de Vaudagne, Meyrin Ornex | 7 jours sur 7, toute l'année.
Réservations sur [www.genevevoled.ch](#)

Maintenance
Certaines plateformes sont parfois indisponibles pour des raisons de maintenance. Renseignez-vous sur [cern.ch/passport-bigbang](#) avant de partir.

Équipement
- Un vélo de type VTT est plus approprié pour ce circuit, certains tronçons pouvant être rocailleux ou boueux.
- Ouvrez pas vos papiers d'identité en cours de validité (passeports transfrontaliers).
- Attention, certains tronçons du parcours suivent des routes fréquentées, soyez vigilants.

Infos circuit
- La totalité du circuit fait 24 km.
- Les temps indiqués correspondent au trajet aller uniquement ; n'oubliez pas de compter le temps du retour.
- Les plateformes sont libres d'accès.
- Attention, certains tronçons du parcours suivent des routes fréquentées, soyez vigilants.

Où trouver le Passeport Big Bang ?
Le Passeport Big Bang est disponible dans les Offices de tourisme, les mairies du Pays de Gex et du Canton de Genève, les aéroports Genève-Roulet (Montmélian), Ferney-Voltaire et Meyrin-Roulet, Pro Vélo Genève et à la réception du CERN. Vous pouvez aussi le télécharger sur [cern.ch/passport-bigbang](#).

Passeport Big Bang mode d'emploi

Une balade avec le Passeport Big Bang c'est...

- Dix plateformes d'exposition au-dessus de dix points clés du LHCB
- Des énigmes à résoudre en famille
- Le défi de la Mission LHCB

Cette carte indique des itinéraires cyclables possibles pour relier les 10 plateformes.

Vous n'êtes pas obligés de faire le parcours en une seule fois, et vous pouvez découvrir les étapes dans n'importe quel ordre.

Toutes les étapes (sauf Étape Accélération) sont accessibles en transports publics. Pour rechercher le meilleur itinéraire, rendez-vous sur [www.tpg.ch](#)

[www.cern.ch/passport-big-bang](#)

MISSION LHCB

Pour réussir votre Mission LHCB, vous devez récupérer vos codes d'activation personnels sur chacune des 10 étapes.

PETITE BOUCLE
2.3 km | ⌚ 1H05 |

Départ/Arrivée
Jardin du Globe | Meyrin | CH
46.233858°N, 6.056315°E

Avec la "petite boucle" vous pouvez faire 3 étapes en 1 heure. Vous pouvez faire la boucle dans un sens ou dans l'autre.

Legende :
- Pistes cyclables ou chemin
- Routes passantes, soyez vigilants
- Trajet aller
- Trajet retour